

PIANO URBANISTICO ATTUATIVO
**AMBITO PRODUTTIVO
APS1.2**

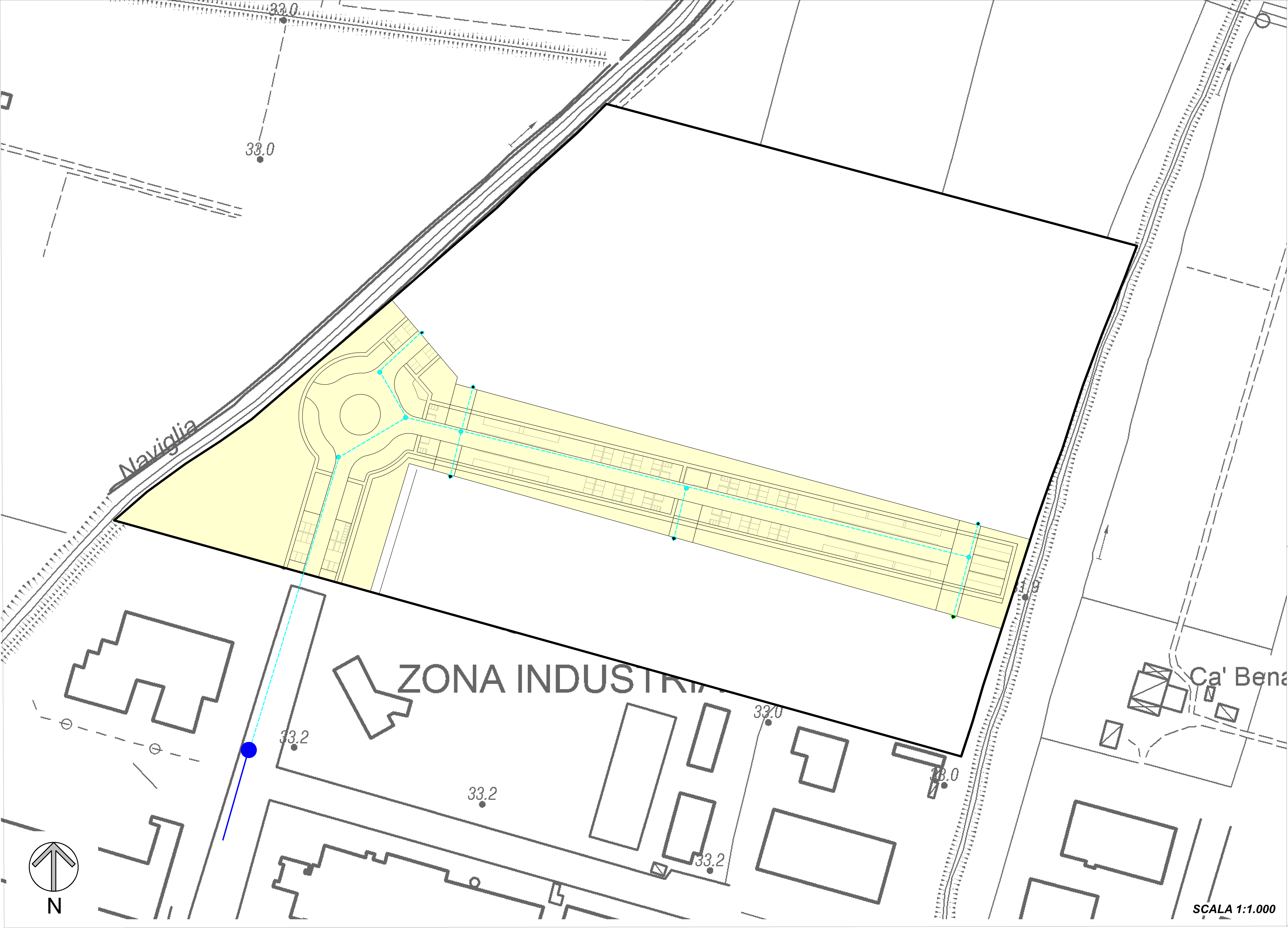
P5.2
SCHEMA DELLE OPERE A RETE
ACQUEDOTTO

Committente
Ditta Sani Trasporti srl



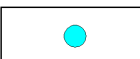


Progettazione Urbanistica
Arch. Luca Pagnietti
(Collettivo di Urbanistica)
Geom. Pietro Mazzoni
(Studio Mazzoni)
Geom. Maria Pia Viggiano
(Studio Viggiano)

Consulenti
Acustica, Geologia, Sismica
Dott. Geol. Luca Calzolari
(Studio MaC)
Idraulica
Dott. Ing. Gianlorenzo Bernini
(Studio ISI - Ingegneria e Ambiente)
Termotecnica
Dott. Ing. Federico Mattioli
(MBI Energie srl)
Telefonia, Illuminotecnica e Elettricit 
P.I. Alessandro Navarrini
(Studio Navarrini)
Archeologia
Dott.ssa Cristina Anghinetti
(Studio Abacus srl)
Rendering
Federico Fontana
(FICO Creative Studio)

Settembre 2020



LEGENDA

-  Perimetro Sub Ambito APS1_2
-  Rete acquedotto
-  saracinesca
-  Allaccio ai lotti
-  Rete acquedotto esistente

SCALA 1:1.000