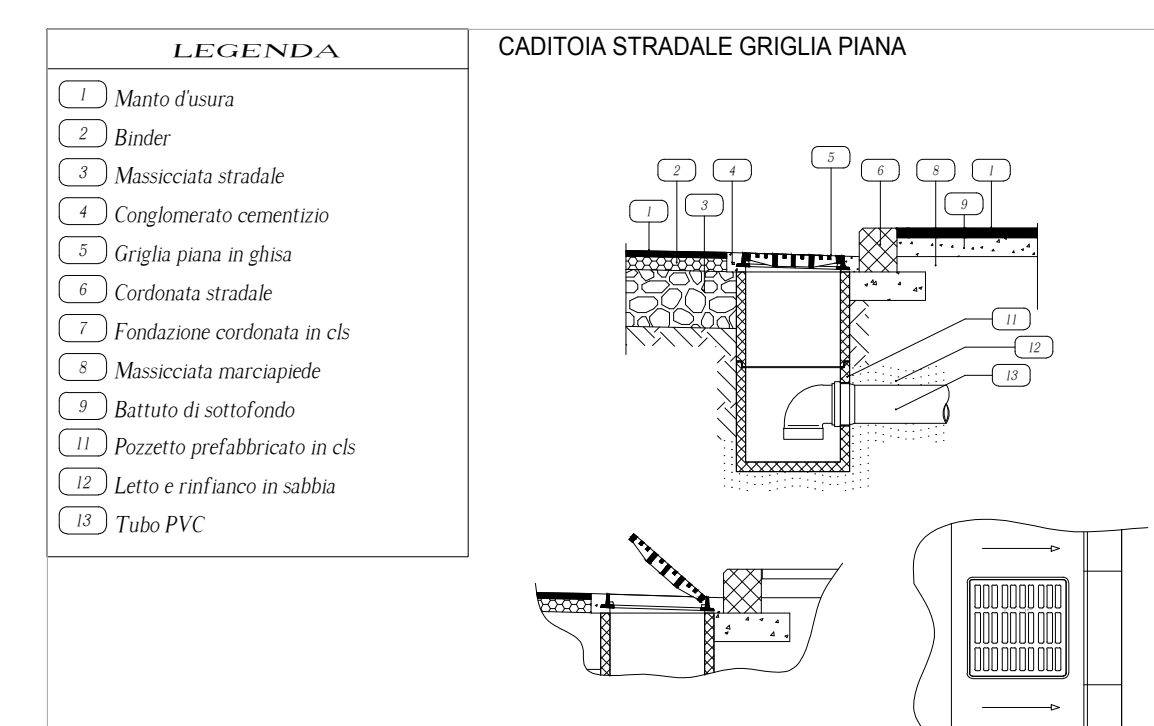
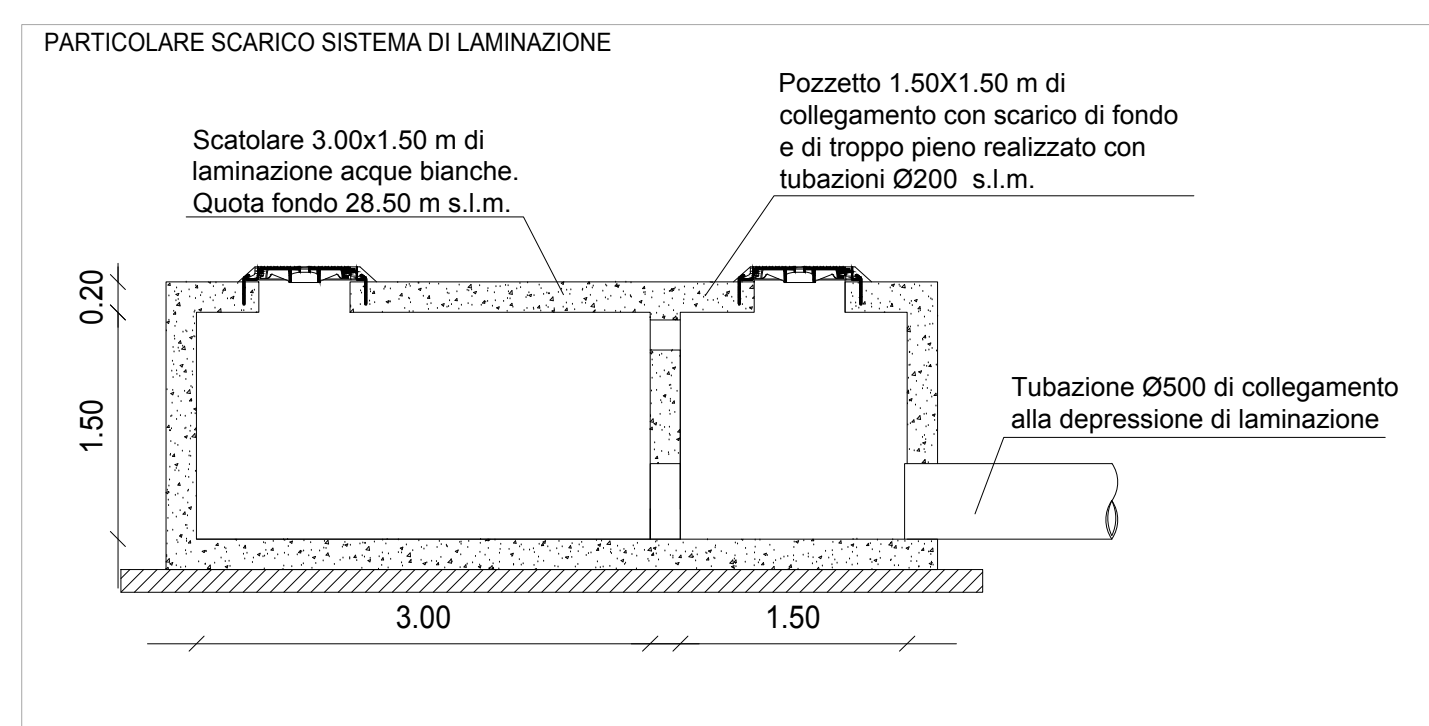


- LEGENDA**
- - - - - PERIMETRO 1° POC
 - - - - - PERIMETRO 2° POC
 - - - - - VARIANTE II° POC
 - — — — — LINEA ACQUE BIANCHE
 - — — — — SCATOLARE 3.0x1.5m DI LAMINAZIONE ACQUE BIANCHE
 - - - - - PERIMETRAZIONE PROPRIETA'
 - - - - - PERIMETRAZIONE COMPARTO
 - - - - - VIABILITA' DI PROGETTO INDICATA IN P.S.C.
 - 0.00 QUOTE STRADALI DI PROGETTO
 - 0.00 QUOTE STATO DI FATTO

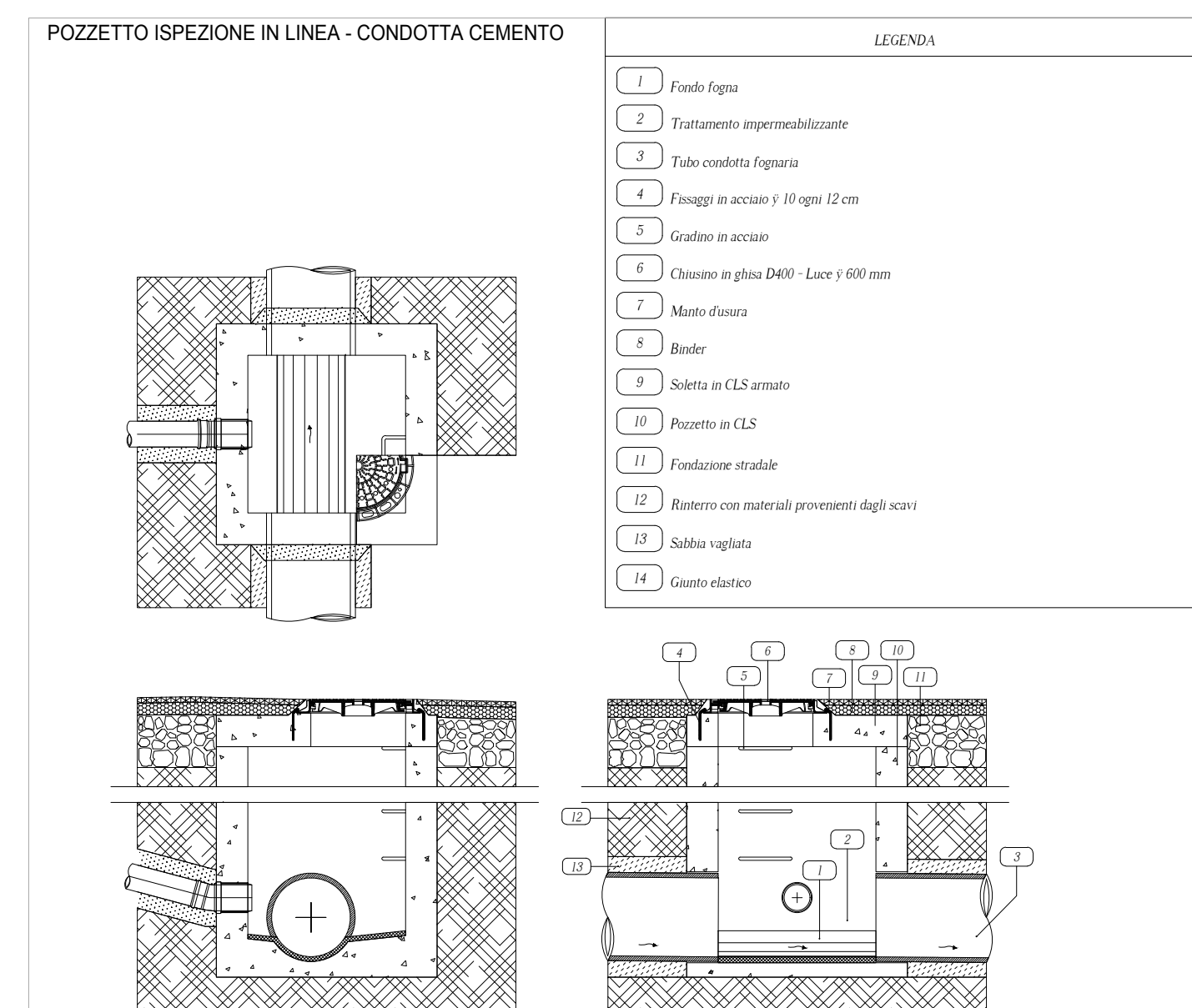
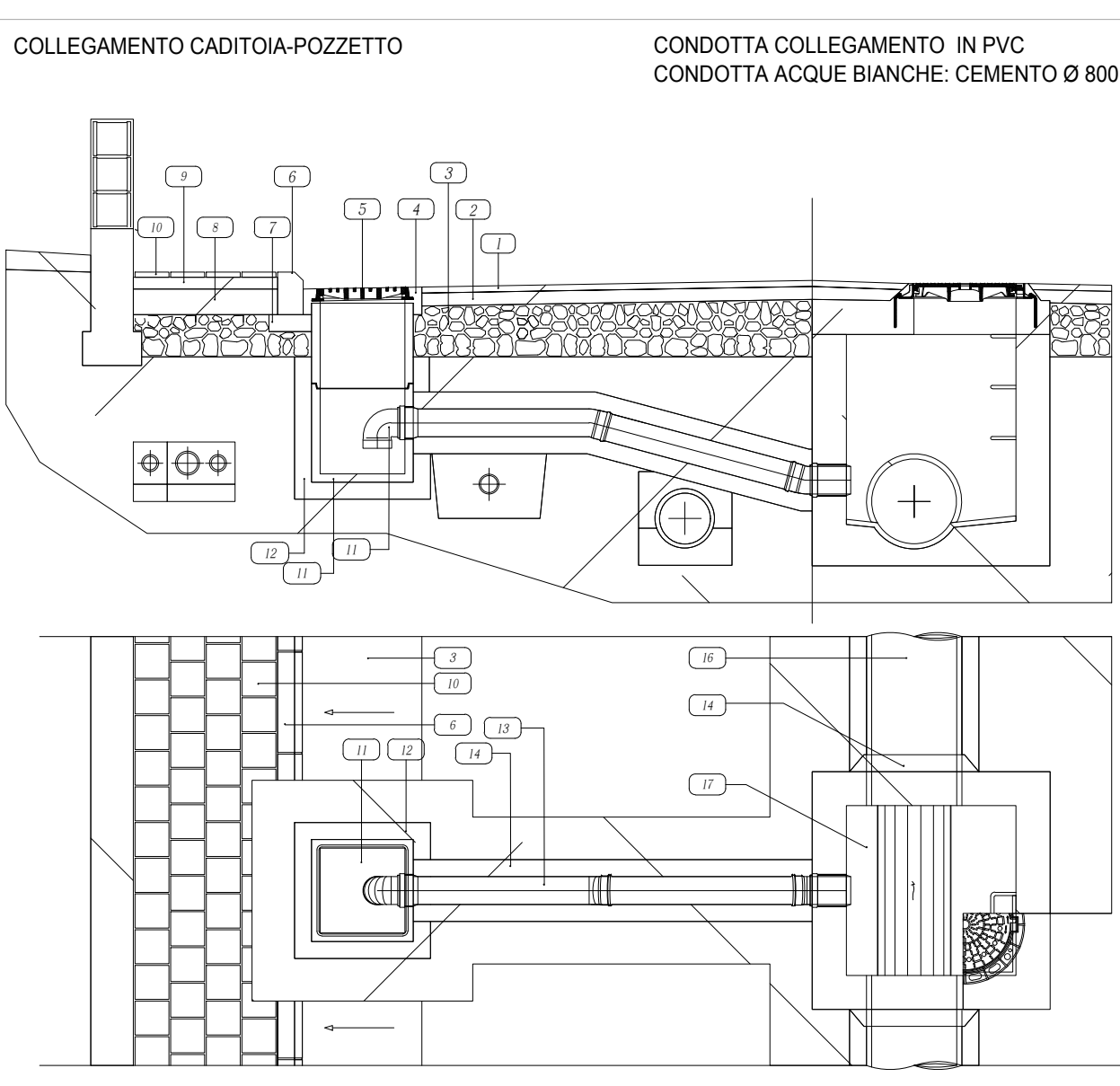
Vasca di laminazione realizzata con depressione in area verde di superficie pari a circa 1.100 m² per un volume utile di invaso pari a 1.170 m³ con tirante idrometrico max. di 120 cm. Quota minima fondo 28.35 m s.l.m.

Scarico a gravità con tubazione Ø250 nel fossato esistente a quota 28.10 m s.l.m. Scorrimento 28.30 m s.l.m.

Pozzetto di collegamento alla vasca di laminazione con scarico di fondo Ø500 e di troppo pieno Ø200



- LEGENDA**
- 1) Manto drenante
 - 2) Zoster
 - 3) Massacrato stradale
 - 4) Complemento cementizio
 - 5) Griglia passiva in ghisa
 - 6) Condotta stradale
 - 7) Fondazione cementata in c.a.
 - 8) Massacrato marciapiede
 - 9) Bariletti di sifonatura
 - 10) Piantone perforato in c.a.
 - 11) Letto e rifinito in sabbia
 - 12) Tubo PVC
 - 13) Maglie di rifinito
 - 14) Cuneo alla frangente
 - 15) Cuneo sopra trancie
 - 16) Piantone fissatore



PROVINCIA DI PARMA
COMUNE DI SORBOLÒ



PIANO URBANISTICO ATTUATIVO
COMPARTO NU. 1.4

COMMITTENTI
Marella srl
Via Mimmi Fochi, 2 - 43056 Sorbolo (PR)

PROGETTISTI: Geom. Massimo Marella
Ing. Claudio Bonfanti

COLLABORATORI: Geom. A. Bandini
Arch. S. Ferrar
Arch. A. Capasso

OGGETTO ELABORATO
PROGETTO ESECUTIVO
URBANIZZAZIONE
ACQUE METEORICHE

data: Agosto 2020
aggiornamento: 14.a(a)

scala: 1:500